

ÚZEMNÍ PLÁN BOHUŠOV

NÁVRH PRO OPAKOVANÉ PROJEDNÁNÍ

B.5. VÝKRES ŠIRŠÍCH VZTAHŮ

1 : 100 000

-  HRANICE ŘEŠENÉHO ÚZEMÍ
-  SPÁDOVÉ SÍDLO
-  HLAVNÍ DOPRAVNÍ VAZBY




PŘEVZATO ZE ZÁSAD ÚZEMNÍHO ROZVOJE MORAVSKOSLEZSKÉHO KRAJE VE ZNĚNÍ AKTUALIZACÍ č. 1, 2a, 2b, 3, 4, 5, 6, 7, 8a, 8b A ZMĚNY č.11

JEVY NÁVRHOVÉ


Dopravní infrastruktura

-  silniční doprava
-  drážní doprava
-  letecká doprava
-  dopravní infrastruktura jiná
-  dopravní infrastruktura jiná


Technická infrastruktura

-  elektroenergetika
-  plynárenství
-  produktovod, teplovod


Vodní hospodářství

-  vodní hospodářství

Jiný

-  výroba a skladování

Zajišťování obrany a bezpečnosti státu

-  zajišťování obrany a bezpečnosti státu

Územní systém ekologické stability

-  nadregionální biocentrum
-  nadregionální biokoridor
-  regionální biocentrum
-  regionální biokoridor

Kompenzační opatření





-  kompenzační opatření

Územní rezerva

-  silniční doprava
-  drážní doprava
-  letecká doprava
-  vodní doprava
-  elektroenergetika
-  plynárenství
-  zásobování vodou a odkanalizování
-  nakládání s odpady
-  vodní hospodářství

JEVY INFORMATIVNÍ

Podkladní vrstvy

-  hranice státu
-  hranice kraje - řešené území
-  hranice ORP
-  hranice obce

POZNÁMKA: NĚKTERÉ JEVY OBSAŽENÉ V LEGENDĚ SE VE VÝKRESĚ NEMUSÍ VYSKYTOVAT



PROJEKTOVÁ ČINNOST, URBANISMUS, ÚZEMNÍ PLÁNOVÁNÍ, EKOLOGIE, GIS

URBANISTICKÉ STŘEDISKO OSTRAVA, s.r.o.

Spartakovců 6014/3, Ostrava-Poruba, 70800 tel: 596 939 530, 596 939 531

ZODP.PROJEKTANT: ING.ARCH.HELENA SALVETOVÁ	ZAK.ČÍSLO: U - 884
ZPRACOVATEL: ING.ARCH.HELENA SALVETOVÁ	
OBJEDNATEL: OBEC BOHUŠOV	DATUM: ÚNOR 2026